

Геополитические конфликты в Африке

Большинство международных конфликтов в Африке являются по своей сути гражданскими войнами. Это связано с незавершённостью процесса формирования государственности в постколониальный период. Именно поэтому зачастую участниками конфликта наряду с внутренними политическими движениями выступают бывшие метрополии. Несмотря на то, что на континенте колониями владело много европейских государств (Португалия, Испания, Нидерланды, Франция, Великобритания, Бельгия, Италия, Германия), сегодня реальным значительным влиянием на внутривосточные процессы стран Африки обладает только Франция. Её первоначально колониальная, а затем деколониальная политика по сравнению с большинством других европейских государств отличалась продуманностью и дальновидностью. В рамках этой политики была создано Французское Сообщество, зона франка, Французский иностранный легион, которые в совокупности смогли сохранить за Францией зону влияния.

Так, Французское Сообщество, организованное в 1958 году, как союз Франции с бывшими колониями, предполагал передачу ей части их государственных полномочий - внешнеполитическую деятельность, оборону, денежную политику, общую экономическую и финансовую политику, использование стратегического сырья. После завершения процесса деколонизации, со многими странами-членами Сообщества были созданы «договорные отношения», оставлявшие за Францией важные экономические, политические и военные позиции.

В свою очередь зона франка - валютная группировка, созданная Францией в 1939 году на базе ее бывших колоний, сегодня включает 24 государства, из них 13 расположены в Африке. Эти страны объединены в два региональных валютных союза – Западно-Африканский валютный союз и Валютный союз Центральной Африки, денежная эмиссия в которых осуществляется соответственно Центральным банком государств Западной Африки и Банком государств Центральной Африки. Механизм зоны дает существенные выгоды Франции, которая может без ограничений ввозить капиталы в страны - члены зоны, бесконтрольно вывозить из этих стран прибыли своих компаний, деньги, получаемые французскими специалистами и др. Вместе с тем и для стран зоны франка её существование дает преимущества, связанные с поддержанием стабильности денежных систем, использованием механизма зоны для расчетов с зарубежными государствами в случае возникновения проблем с платежным балансом, а также для развития интеграционных процессов в Западной и Центральной Африке.

Французский иностранный легион то же является важным элементом колониальной политики Франции. Он активно используется ею для защиты интересов официальных политических режимов (оставленных Францией в период деколонизации) в случае формирования вооружённой оппозиции.

В целом стоит отметить, что пан-регион «ЕвроАфрика», выделенный в своё время К. Хаусхофером, продолжает существовать и сегодня. Только вместо Германии, которая рассматривалась им в качестве центра, роль лидера, очевидно, принадлежит Франции.

Таблица 1

Международные конфликты в Африке. Составлено автором.

Территория конфликта	Год возникновения конфликта	Противоборствующие стороны	Предмет спора	Причины конфликта
Чад	1965 - 1979г.г.	арабы - мусульмане (Ливия) - африканцы-христиане (Франция, США)	Гражданская война, м-е Аозу (уран, нефть), о. Чад	политические, экономические, этнорелигиозные
Западная Сахара	1975 – 1991г.г.	САДР (Алжир, Ливия) – Марокко, Мавритания (Франция, США)	Самоопределение Западной Сахары	территориальный, политические, экономические
Судан - Южный Судан	1956 - 1972г.г., 1983 - 2011г.г.	арабы - мусульмане (Судан) - африканцы-христиане (Великобритания)	Самоопределение Южного Судана	политические, экономические, этнорелигиозные
Судан - Дарфур	2003г.	Суданское освободительное движение (негроидное население) – Джанджавид (европеоидное население)	Гражданская война	этнорелигиозные, экономические, территориальные, политические
Эфиопия - Сомали	1977 - 1978г.г.	Сомали (США) - Эфиопия (СССР, Куба, Йемен, ОВД)	Огаден	территориальные
Ангола	1975 - 2002г.г.	МПЛА (Куба, СССР, Чехословакия, ГДР), СВАПО (Намибия) - ФНЛА (Китай, США), УНИТА (ЮАР)	Гражданская война	политические, этнические
Ливия	2011г.	Официальная власть – оппозиция (США, ЕС, НАТО, Лига арабских государств)	Гражданская война	Экономические, Политические, этнорелигиозные

Выявляя современные тенденции формирования зон влияния в Африке, нельзя не отметить быстро растущую значимость Китая. Первоначально, появившись здесь в 70 - 80-х годах XX века, Китай ставил политические цели – не допустить признания независимости Тайваня странами данного региона. Теперь же одно из главных преимуществ китайской помощи – она подчеркнута не обставляется никакими политическими условиями. Основные способы формирования собственной зоны влияния – экономические: торговая деятельность, инвестиционные проекты (добыча природных ресурсов - нефти, рудного сырья, алмазов и др., гидроэлектроэнергетика, строительство), социальные проекты (помощь в финансировании образования и здравоохранения,

создании телекоммуникационных сетей, строительстве объектов социальной инфраструктуры), техническая помощь в сельском хозяйстве и др.

Рассмотрим наиболее значимые международные конфликты в Африке, которые наиболее ярко отражают борьбу за зоны влияния разных государств мира.

Чад (1965 – 1987 годы). Конфликт между разными этно-религиозными группами данной страны является классическим примером гражданской войны, отягощённой международным вмешательством. Рассмотрим основные факторы, повлиявшие на его возникновение.

Один из основных факторов – искусственное формирование государственной границы Чада, которое шло как без учёта природно-климатических условий, так и без учёта соответствующего им этнического состава населения. В природном отношении страна разделена на две части: северная (территория пустынь и полупустынь, способствующая занятию кочевым животноводством) и южная (территория саванн с хорошо развитым земледелием). Как и в любом другом регионе мира, это привело к освоению названных экологических ниш разными этносами.

Несмотря на многонациональный состав населения Чада (более 200 этносов), все их можно свести к двум группам. Во-первых, европеоидные этносы, исповедующие преимущественно ислам (около 53% населения) - это арабы, вадаи, хауса, маба и др. Они проживают на севере страны. Во-вторых, негроидные этносы, исповедующие христианство (около 35% населения) и анимизм (около 7%) – это сара (самая многочисленная этническая группа в стране) и др. Они проживают на юге страны.

В экономическом отношении северные и южные территории отличаются не только по характеру деятельности, но и по уровню доходов и, соответственно, уровню социально-экономического развития. Южные области выделяются более высоким уровнем развития.

После предоставления независимости (1960 год) официальная власть в стране была передана правительством Франции представителям христианских этнических групп, проживающим на юге, как более консолидированному сообществу. При этом вплоть до 1965 года северные территории управлялись напрямую из Франции, а затем власть над ними перешла официальному правительству Чада. Это сопровождалось этническим принципом формирования власти в стране, что привело к политической дискриминации населения северных областей (отсутствие их представителей в ветвях власти всех уровней), насаждению однопартийной системы, подавлению оппозиции и др. Перечисленные обстоятельства привели к организованному противостоянию населения северных областей, началась гражданская война. Для её урегулирования, Франция ввела

свои войска и, выступая на стороне официальной власти, потребовала от неё реализовать принцип формирования коалиционного правительства (с учётом интересов населения северных областей). Требования были выполнены, но это не привело к окончанию гражданской войны.

На развитие конфликта стали оказывать влияние новые этнические факторы. Официальная власть в стране стала проводить политику африканизации - изменение христианских имён на африканские, введение языческих культов в качестве государственной религии, преследование христиан и мусульман. Возникла очередная вспышка гражданской войны, завершившаяся государственным переворотом. Однако после него, северная часть страны оказалась раздробленной на зоны влияния разных этнических кланов, каждый из которых преследовал собственные интересы в борьбе с официальными властями.

Этим воспользовались соседние государства, имевшие давние территориальные претензии к Чаду. В первую очередь – Ливия. Основываясь на принципе «исторической справедливости», она попыталась вернуть себе территории, ранее входившие в состав африканских колониальных владений Италии, частью которых она была сама (1912 – 1947 годы). На этом основании, в 1973 году Ливия вторглась в Чад, заняла полосу Аузу, шириной около 100 км. (предположительно богатую месторождениями урана) и аннексировала её. Началась Чадско-Ливийский война, которая был проигран Ливией. В 1994 году Международный суд ООН вынес решение о суверенитете Чада над полосой Аузу.

Итог конфликта. Несмотря на то, что Чад сохранил свою территориальную целостность, гражданские войны на его территории не прекращаются, они носят перманентный характер.

Западная Сахара. Борьбу Народного фронта за освобождение Сегиет-эль-Хамра и Рио-де-Оро (ПОЛИСАРИО) за независимость Западной Сахары от Марокко и Мавритании можно считать национально-освободительным движением в постколониальную эпоху. Основные факторы, которые повлияли на формирование и эскалацию конфликта, следующие.

Во-первых, это территориальный фактор, который связан с длительным периодом существования Западной Сахары и Марокко в составе одного государства, которое контролировали первоначально сахарская династия Альморавидов, а затем марокканская династия Саадитов. Это даёт основание современному руководству Марокко утверждать наличие исторически сложившейся вассальной связи между племенами Западной Сахары и королем Марокко и претендовать на её территорию. Специалисты ООН обнаружив

наличие этой связи, не посчитали её настолько основательной, чтобы стать поводом к аннексии территории.

Во-вторых, это экономический фактор, связанный с ведением рыболовства у берегов Западной Сахары (интересы Марокко), значительными месторождениями фосфоритов на её территории (интересы Испании), железной руды и возможностью её экспорта морским путём (Алжир).

В-третьих, это политический фактор. Борьба Западной Сахары за независимость от Испании, привела к консолидации национальной оппозиции, созданию ПОЛИСАРИО и в конечном итоге отказу в 1975 году Испании от управления территорией и передаче её под управление Марокко (боле 60%) и Мавритании (более 30%). В ответ на эти действия ПОЛИСАРИО в 1976 году провозгласил создание Сахарской Арабской Демократической Республики (САДР) и начал боевые действия уже против Марокко и Мавритании при поддержке Алжира. Последовавшие успешные военные действия ПОЛИСАРИО заставили Марокко построить «Марокканскую стену» («стена позора», берм) - оборонительные валы общей длиной 2 720 км, усиленные минными полями, заграждениями из колючей проволоки (20 000 км.), радарами, разветвленной сенсорной системой, мобильными патрулями и крупными силами быстрого реагирования. Она отсекала около 90% Западной Сахары, оставив для САДР крайний восток («Свободная зона»).

В 1979 году ООН признал ПОЛИСАРИО, как единственного законного представителя народа Западной Сахары. Однако правительство провозглашенной республики размещается в Алжире в г.Тиндуф, вместе с беженцами из Западной Сахары (их численность оценивается в половину от численности населения Западной Сахары). Данное обстоятельство не даёт оснований ООН признать САДР в качестве независимого государства (оно не контролирует свою территорию). При этом ООН не признает и суверенитета над Западной Сахарой Марокко. В таком статусе Западную Сахару признают большинство (129) из 194 общепризнанных стран мира. Некоторые из них (например, США) рассматривают её как колонию Марокко. Другие (например, Россия), напротив, не считают, что после отказа Испании от Испанской Сахары у Марокко появились какие-либо права на данную территорию. Отличаются и мнения стран относительно возможных вариантов решения конфликта: от создания независимого государства до полной интеграции в королевство Марокко. Такие неопределённости привели к тому, что большинство государств вынуждены самостоятельно выбирать с кем заключать договоры (руководством Марокко или ПОЛИСАРИО) по таким важным вопросам как марокканская экономическая зона в открытом море (например, договор с ЕС

признаёт распространение этой зоны и на побережье Западной Сахары, хотя ни одно государство-член ЕС не признаёт суверенитет Марокко над ней) или разработка нефтяных месторождений в Западной Сахаре и на её континентальном шельфе (лицензии на разведку и разработку месторождений раздают и Марокко, и САДР). Остальные страны либо признают независимость самопровозглашённой Сахарской Республики (48), либо считают некоторые территории Западной Сахары частью Марокко (17).

Итог конфликта. Несмотря на то, что Мавритания в 1979 году отказалась от своих прав на часть территории Западной Сахары, признала САДР и вывела свои войска, конфликт нельзя считать урегулированным. Война САДР с Марокко завершилась подписанием перемирия с условием проведения референдума по вопросу о независимости. К 2013 году референдум так и не был проведён. На территории Западной Сахары по-прежнему находятся войска ПОЛИСАРИО и Марокко.



Рис. 1 «Марокканская стена», разделяющая Западную Сахару на территории, контролируемые Марокко (к западу от красной линии) и САДР (к востоку от красной линии) [17]

Судан. Судан, как и соседний Чад, не является целостным природным и социально-экономическим организмом. На формирование территориальных различий в его пределах повлияло много факторов, которые симулируют возникновение конфликтов в стране. Рассмотрим самые значимые из них.

Раздел Судана. Одним из наиболее конфликтогенных факторов в Судане можно считать сложившиеся в его пределах различия в природно-климатических условиях. На севере страны – пустыни и полупустыни с жарким засушливым климатом. На юге страны – саваны с субэкваториальным климатом. Отсюда разные виды экономической деятельности и народов, занимающих эти природные зоны и в целом – разный этнический состав населения.

Во-вторых, это этно-религиозный фактор. Северный Судан заселён преимущественно европеоидными народами - арабами, которые составляют более 70 % населения и исповедует ислам суннитского толка (95 %). Вместе с тем, большинство населения южного Судана принадлежит к негроидной расе (нилотские народы - динка, нуэр, азанде, бари и шиллук) и исповедует либо христианство, либо традиционные африканские анимистические религии.

В-третьих, это исторические причины. В период существования англо-египетского Судана (1898—1955 гг.) было отдельное управление Севером и Югом Судана. Более того, для перемещения населения между ними, требовалось наличие виз. Одновременно проводилась христианизация Южного Судана. Однако при получении независимости в 1956 году единого Судана, во всех его ветвях власти доминировали представители европеоидных народов (северян) и активно проводили исламизацию всего населения (в том числе и юга страны). Это вызвало ряд гражданских войн, направленных на устранение политической дискриминации негроидных народов (южан). В результате них, в 2005 году Южному Судану была предоставлена автономия сроком на 6 лет, с правом последующего проведения референдума о выходе из состава государства.

В-четвёртых, экономические факторы. Судан богат запасами нефти и газа. При этом основные их запасы (более 75%) расположены на юге страны, а переработка осуществляется на нефтеперерабатывающих заводах, расположенных на севере страны. Да и транспортировка экспортной нефти то же осуществляется через северные территории. В геологоразведке, добыче, переработке и транспортировке нефти очень активное участие принимают компании других государств – Китая, Франции, США и др.

Итог конфликта. После референдума 2011 года на политической карте мира появилось новое независимое государство – Южный Судан, признанное и Суданом, и мировым сообществом (оно является членом ООН). Хотя противоречия между соседями

остаются. В частности, это касается спорных территорий - Абьей, Южный Кордофан, Голубой Нил, которые богаты запасами нефти и газа.

Конфликт в *Дарфуре* обычно рассматривается как вооружённое противостояние между центральным правительством, проправительственными арабскими вооружёнными отрядами «Джанджавид» и повстанческими группировками местного негроидного населения. На его возникновение повлияли и продолжают влиять ряд факторов.

Один из основных, как и в других областях Судана – этнический фактор. Население Дарфура формируется несколькими группами этносов. Во-первых, это европеоидные народы (преимущественно арабы), которые являются мусульманами суннитами суфийского тариката (духовного ордена) «аль-Ансарийа». Это наиболее крупная и влиятельная мусульманская группа страны. Во-вторых, это негроидные народы (преимущественно фур, масалиты, загава), которые являются мусульманами суннитами групп «ат-Таджунийа» и «ас-Сенусийа», а так же продолжают исповедовать местные верования.

Каждая из перечисленных этнических групп занимается разными традиционными видами деятельности. Европеоидные народы – кочевым и полукочевым животноводством, негроидные народы в большей мере – земледелием. Быстрый рост численности населения в стране порождает и необходимость в увеличении сельскохозяйственной продукции. А это, в свою очередь приводит к борьбе между кочевыми народами и оседлыми народами за новые земли (пастбища / пашни и источники пресной воды). В условиях их нехватки (Дарфур считается самым засушливым и бедным районом Судана), продовольственный кризис перерастает в гражданскую войну. Открытие месторождений нефти в ареале проживания негроидного населения, привело к повышенному вниманию к этой территории со стороны арабских народов и ещё больше обострило ранее существовавшие противоречия между ними.

Конфликт в Дарфуре имеет и политические корни. Они связаны с длительной историей государственности, которая была присуща данному региону. На его территории в период XVI - XIX века существовал Дарфурский султанат (до 1916 года). Сегодня исторические народы Дарфура лишены политических прав. Во всех органах власти (как центральной, так и местной), бизнесе господствует арабское население. Поэтому негроидное население Дарфура консолидируется, создавая политические движения, способные бороться с политической и этнической дискриминацией и отстаивать собственные интересы - «Фронт освобождения Дарфура», позднее переименованное в Суданское освободительное движение (СОД). СОД состоит в основном из народностей фур, загава и масалитов. Для борьбы с этим движением, которое правительство Судана

рассматривает, как повстанческое, было создано организованное из местных арабоязычных кочевников ополчение «Джанджавид». Его деятельность поддерживается регулярной правительственной армией.

Итог конфликта. Активное участие международных организаций в его урегулировании (ООН, ЕС, Африканский союз) не принесло позитивных изменений. Конфликт не урегулирован – гражданская война продолжается.

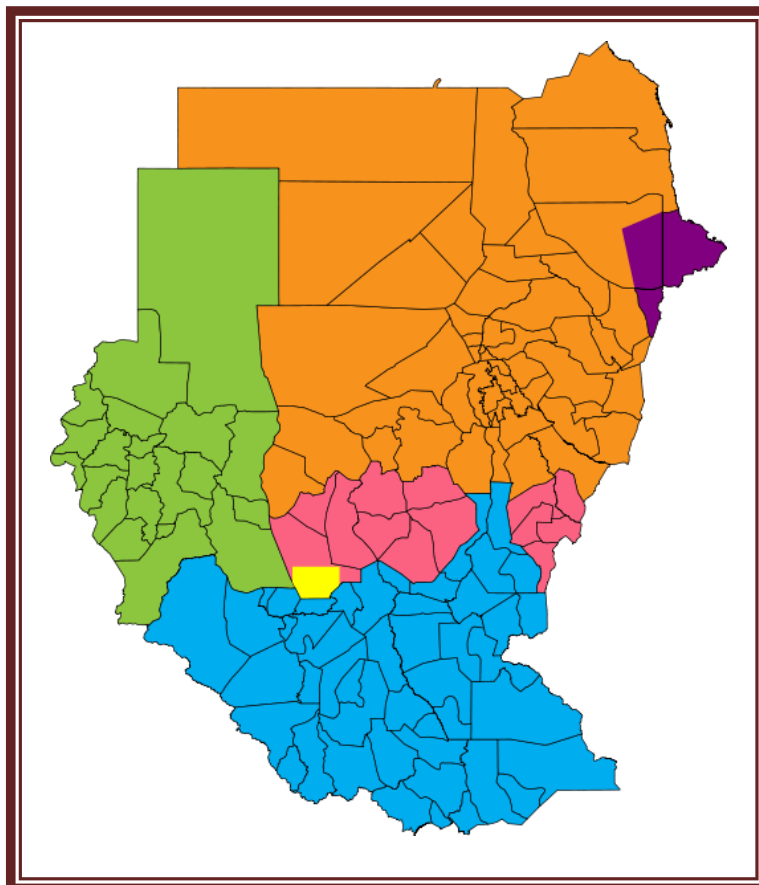


Рис. 2 Политическая карта регионов и спорных между севером и югом территорий Судана. Голубой цвет - Южный Судан (включая Экваторию и Бахр-эль-Газаль); зелёный цвет – Дарфур; фиолетовый цвет – Беджа; жёлтый цвет - район Абьей, спорная территория; розовый цвет - Южный Кордофан и Голубой Нил, спорные территории [18]

Эфиопия – Сомали (1977 – 1978 годы). Борьба руководства Сомали и Эфиопии за область Огаден, расположенную на территории Эфиопии, обычно рассматривают как попытку реализации одного из «Великих территориальных проектов» - создание «Великого Сомали» и поэтому считают классическим территориальным конфликтом. Однако, этнические (в данном случае, этно-религиозные) причины в нём всё же присутствуют, как в любом «Великом территориальном проекте».

В отличие от большинства стран Африки, Сомали - относительно однородное с этнической точки зрения государство. Около 85 % населения его населения составляют

различные племена с общим названием «сомали», которые относятся к эфиопской переходной расе и исповедуют ислам суннитского толка. Самые крупные из них: хавийе (26 % населения страны), исаак (23%), дарод (21%), дигил и раханвейн (21%), дир (7%). Вместе с тем, народ сомали проживает компактно и на территории соседних государств – Джибути, Кении, Эфиопии, занимая приграничные с Сомали районы. Это послужило основанием для зарождения идеи собирания всего этноса в рамках одного государства и формированию территориальных претензий к соседним странам. Однако военную форму данные притязания приобрели только в 1977 году и реализовались в виде военных действий против Эфиопии, в которой в пограничной области Огаден и проживали в основном сомалийские племена. Более того, в Огадене при поддержке Сомали действовали партизанские отряды Фронта Освобождения Западного Сомали (ФОЗС), стремящиеся вывести территорию из состава Эфиопии и включить в состав Сомали.

Стоит отметить, что для преимущественно христианской (более 50% населения христиане-монофизиты) и многонациональной Эфиопии, Огаден (как, впрочем, и Эритрея) с их исламским населением, были очагами сепаратизма и требовали постоянного повышенного внимания.

Иностранное участие сыграло значительную роль в развитии конфликта. При этом да начала конфликта, основными внешнеполитическими партнёрами для Эфиопии были США, а для Сомали – СССР (социалистические страны). Но, впоследствии, на стороне Эфиопии выступили СССР, Куба, ГДР, Израиль. На стороне Сомали – арабские страны (в первую очередь – Сирия, Египет, Ирак, Саудовская Аравия).

Итог конфликта. Конфликт закончился «нулевым результатом» - Огаден остался в составе Эфиопии. Однако последствия конфликта оказались гораздо более серьёзными для основных его участников. Война, истощив ресурсы обоих государств, существенно их ослабила, что впоследствии стимулировало территориальный распад каждого. В 1993 году из состава Эфиопии выделилась Эритрея, получив независимость и лишив её выхода в Красное море. В свою очередь, Сомали распался на несколько частично признанных и непризнанных мировым сообществом государств, находящихся в состоянии перманентной междоусобной войны друг с другом (Сомалиленд, Пунтленд, Нортленд и др.).

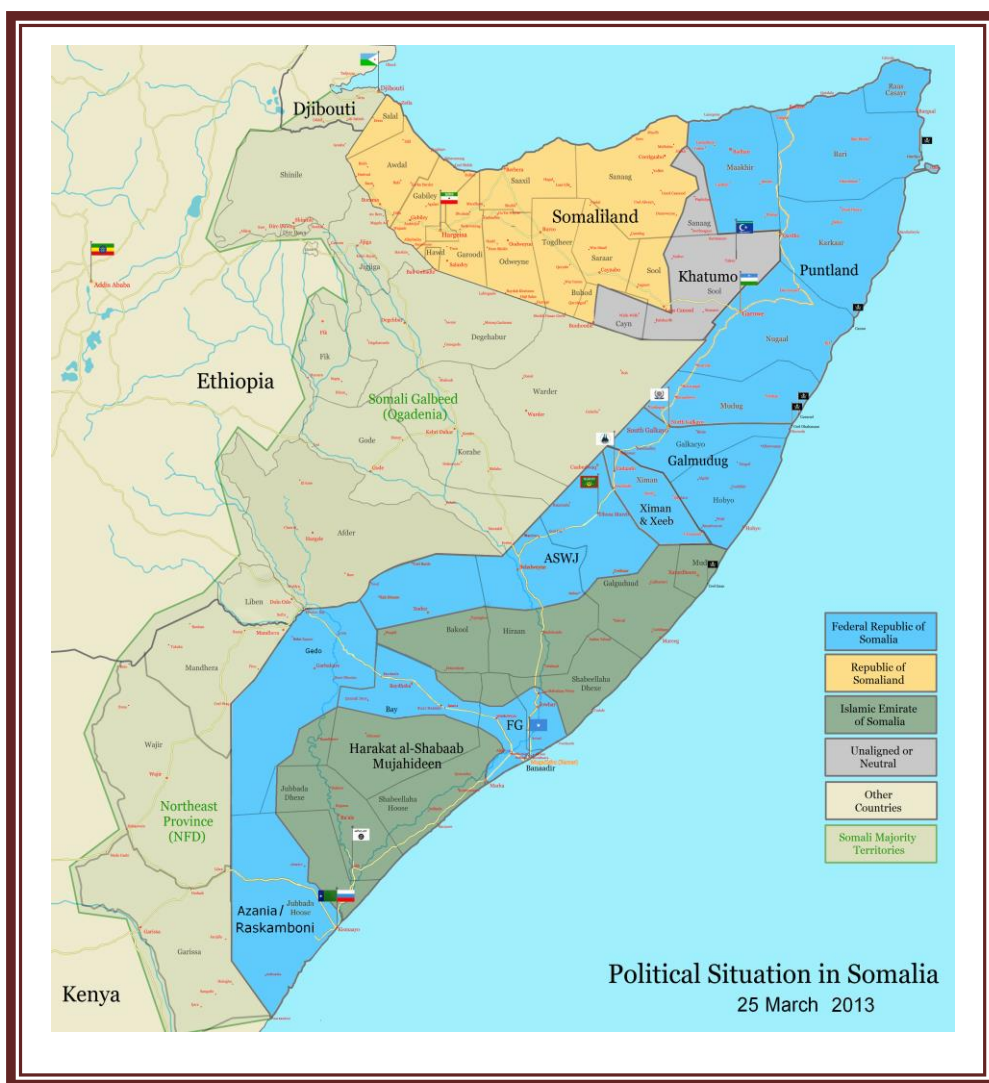


Рис. 3 Расселение этноса «сомали» и территориально-политическая структура Сомали, 2013 год [19]

Ангола (1961 – 2002 годы). Национально-освободительное движение, перешедшее в гражданскую войну между этно-политическими группами с международным участием.

В предыдущие исторические периоды Ангола была колонизирована Португалией и вплоть до 1975 года оставалась её зависимой территорией. На волне борьбы за независимость в стране формировались политические движения в основном по этническому принципу. «Национальный союз за полную независимость Анголы» (УНИТА) опирался на интересы самой крупной этнической группы страны – овимбунду (37% населения). «Национальный фронт освобождения Анголы» (ФНЛА) опирался на интересы третьей по численности этнической группы страны – баконго (13% населения). «Народное движение за освобождение Анголы» (МПЛА) первоначально было сформировано из народов кимбунду (вторая по численности этническая группа – 25% населения). Однако, впоследствии оно выступило за независимость единой Анголы (в

стране кроме перечисленных крупных этносов проживает значительное количество и других, таких как: чокве, гангуэла, нханека-хумбе, амбо, хереро и ксиндунга).

В 1975 году Анголе была предоставлена независимость и между перечисленными политическими партиями разгорелась гражданская война за право формирования всех ветвей власти. ФНЛА и УНИТА при поддержке соседних стран - Заира и ЮАР, а затем и США выступили единым фронтом. Они контролировали значительные территории Анголы на юге и востоке. Источником доходов УНИТА стали алмазы, крупные месторождения которых находились на подконтрольных ей территориях.

В силу того, что МПЛА придерживались социалистических ценностей, помощь ей оказывали СССР, Куба. Кроме того, её естественным союзником стала Организация народов Юго-Западной Африки (СВАПО), которая боролась против ЮАР за независимость соседней Намибии. Главным источником дохода для МПЛА был экспорт нефти.

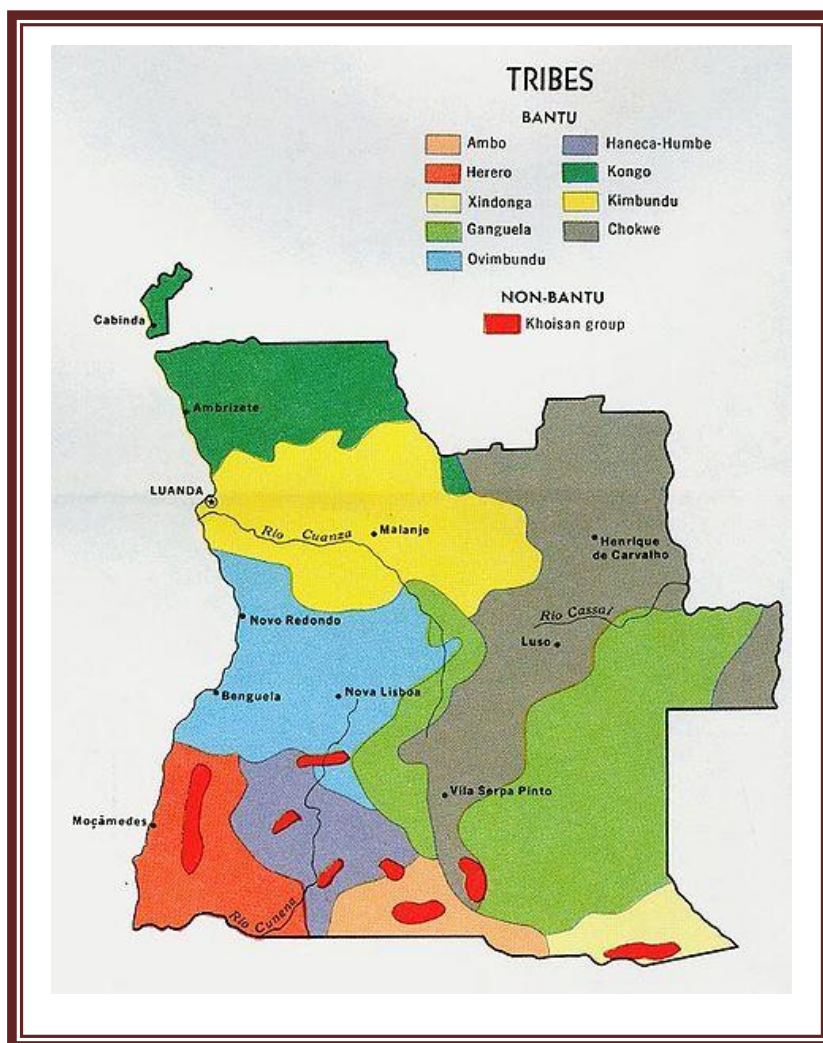


Рис. 4 Этнический состав населения Анголы. Зелёный цвет – баконго, голубой цвет – овимбунду, жёлтый цвет – кимбунду, серый цвет - чокве, салатовый цвет - гангуэла, фиолетовый цвет - нханека-хумбе, розовый цвет - амбо, коричневый цвет – хереро, светло-жёлтый цвет - ксиндунг [14]

В начале 90-х годов МПЛА лишилась своей поддержки, так как рыпалась социалистическая система и СССР, СВАПО добилась независимости Намибии и вышла из гражданской войны в Анголе. Это привело к завершению гражданской войны и согласию воюющих сторон на проведение открытых многопартийных выборов. Они состоялись в 1992 году и завершились победой МПЛА, которая и стала официальной правящей в стране партией. Итоги выборов не были признаны УНИТой. Она продолжила партизанскую войну против МПЛА.

Итог конфликта. В 2002 году при посредничестве ООН, УНИТА согласилась на разоружение и вместе с ФНЛА стала основными оппозиционными партиями правительству Анголы, борьбу с которым они уже ведут дипломатическими способами.

«Арабская весна». Так называют волну демонстраций и социальных протестов, начавшихся в арабском мире в 2010 году. Они привели к государственным переворотам в Тунисе, Египте и Йемене; гражданским войнам в Ливии (привела к падению режима) и в Сирии (продолжается); гражданскому восстанию в Бахрейне; массовым протестам в Алжире, Ираке, Иордании, Марокко и Омане; и менее значительные протесты в Кувейте, Ливане, Мавритании, Саудовской Аравии, Судане, Джибути и Западной Сахаре. В ходе протестов использовались общие методы гражданского сопротивления: забастовки, демонстрации, шествия и митинги, а также социальные сети для организации, общения и информирования при попытках государственных репрессий и интернет-цензуры. Многие демонстрации были встречены насильственной реакцией властей, а также проправительственных ополченцев. Основным лозунгом демонстрантов в арабском мире был «Народ хочет падения режима».

В качестве основных внутренних причин, которые привели к столь масштабным протестам, аналитики чаще всего называют:

- мировой продовольственный кризис (период временного роста цен на все продукты питания в 2006—2008 годах, причинами которого стали: засуха в зернопроизводящих странах, рост цен на нефть, подстегнувший рост цен на удобрения и перевозку продуктов, увеличение использования биотоплива в развитых странах);
- структурно-демографические проблемы (демографический взрыв – рост численности населения за счёт резкого снижения смертности, который привёл к повышенной доли молодых возрастов);
- высокий уровень безработицы среди образованной молодёжи и её территориальная концентрация в столичных городах (университетских центрах);

- высокий уровень развития социальных сетей (использование их для консолидации оппозиционных движений);
- коррумпированность всех ветвей власти (долгое нахождение у власти одних и тех же авторитарных лидеров);
- межэтнические противоречия (накопившиеся противоречия между национальными элитами);
- конфессиональный фактор (поддержка религиозный оппозиционных движений странами суннитского ислама, прежде всего монархиями Персидского залива, что связано с противостоянием шиитскому Ирану, который рассматривается в регионе как очаг распространения шиизма). Некоторые эксперты говорят о тенденции формирования блока стран с суннитскими режимами («суннитского халифата» с лидирующей ролью Саудовской Аравии).

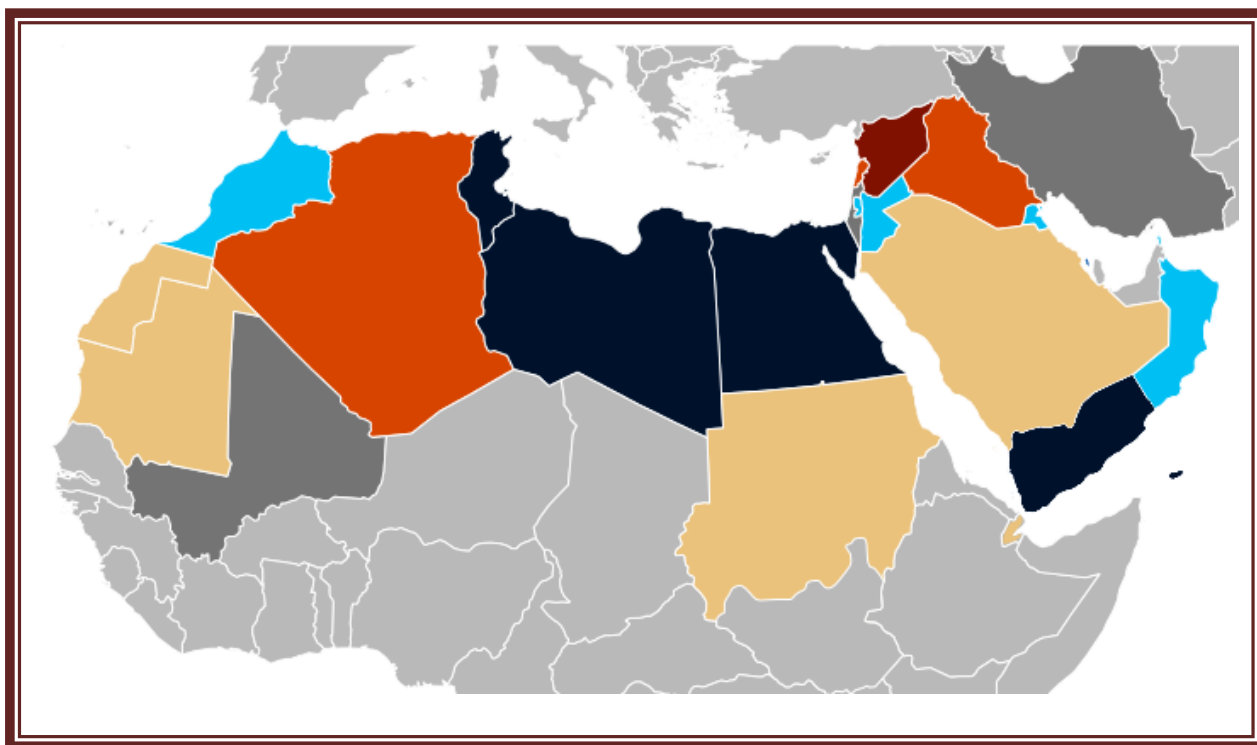


Рис. 5 «Арабская весна». Чёрный цвет - правительство свергнуто, коричневый цвет - длительные гражданские беспорядки и изменения в правительстве, рыжий цвет - Массовые протесты, жёлтый цвет - незначительные протесты, голубой цвет - протесты и изменения в правительстве, серый цвет - протесты за пределами арабского мира [15].

В целом, одним из основных внешних факторов, стимулировавших развитие «арабской весны», аналитики часто называют международное вмешательство, связанное с использованием НАТО оппозиционных группировок радикальных исламистов для обеспечения безопасности Израилю, которой сегодня в первую очередь угрожает Иран.

Поэтому основные противники в регионе – союзники Ирана (Сирия, Ливан - Хизбалла) и шиитские диаспоры в других странах (Бахрейн, Йемен). А основные союзники – это все радикальные суннитские группировки, готовые бороться за укрепление позиций ислама в регионе.

Итог конфликта. Несмотря на то, что конфессиональный фактор не являлся главным в стимулировании «арабской весны», его международная поддержка привела к усилению роли ислама и движений, исповедующих политический ислам (его суннитское направление) в развитии стран региона.

Ливия (2011 год). Вооружённый конфликт между официальной властью и вооружёнными отрядами оппозиции, поддерживаемыми США, Европейским Союзом (особенно Францией), Лигой Арабских Государств, при военной поддержке авиации НАТО сегодня рассматривают как гражданскую войну.

На её возникновение влияние оказали существенные внутренние противоречия, сложившиеся исторические и, связанные с действием совокупности территориальных, этнических, религиозных, экономических и политических факторов. С точки зрения территориальной целостности, Ливия представляет собой конгломерат трёх исторических областей, значительно отличающихся между собой: Триполитания (центр – г. Триполи), Киренаика (центр – г. Бенгази) и Феццан (центр – г. Себха). Так, несмотря на доминирование арабского населения во всех исторических областях, автохтонное население в Триполитании представлено берберами, в Киренаике – тубу, в Феццане – туарегами. Принадлежность большей части населения к исламу суннитского толка то же имеет территориальные отличия. Так, Киренаика и Феццан издавна находятся под влиянием суннитского ордена сенуситов (вариант исламского «фундаментализма»), в то время как для населения Триполитания характерны более либеральные религиозные взгляды. В экономическом отношении территориальные различия так же очевидны. Киренаика – основной район по добыче нефти, выделяющийся средним уровнем развития. Триполитания – основной район обрабатывающей промышленности и сферы услуг, отличался высоким уровнем развития. Феццан – слабо освоенный район в силу сложности природно-климатических ресурсов (пустыня Сахара) с очаговым земледелием и низким уровнем развития. При этом все три области в предыдущие исторические эпохи обладали разной формой государственности. После провозглашения независимости Ливии в 1951 году (Триполитании и Киренаики от Италии, Феццана от Франции) власть оказалась сконцентрирована в руках политической элиты Киренаики. А в 1969 году после изменения формы правления с монархии на республику, она перешла в руки политической элиты Триполитании. Данное обстоятельство всегда являлось «камнем

раздора» для региональных элит. Разногласия между ними урегулировались за счёт значительных прибылей, которые страна получала от экспорта нефти. Снижение цен на неё в период мирового экономического кризиса и, соответственно доходов от экспорта, проявило наличие внутренних противоречий и стимулировало консолидацию всех оппозиционных движений. Их деятельность была поддержана большей частью международного сообщества. В конфликт вступили внешние силы, и он перешёл в военную фазу. В качестве основных причин, которые их активизировали, были следующие.

Во-первых, личностный фактор, связанный с лидером Ливии – Муаммаром Каддафи, который проводил активную интеграционную политику на африканском континенте, выступив инициатором таких интеграционных проектов, как: Африканский союз; объединения Египта, Судана, Туниса, Сирии, Марокко, Чада. Одним из инструментов объединения, рассматривалось возможное введение единой валюты. Для Франции с её «зоной франка» такая политика, очевидно, значительно сужала зону традиционного влияния в регионе.

Во-вторых, принципиальный отказ правительства Ливии от приватизации основной отрасли экономики страны – нефтедобывающей, с перспективным уменьшением доли иностранных компаний в концессиях на добычу нефти, не оставлял экономически развитым странам инструментов влияния в зоне своего традиционного присутствия.

В-третьих, ориентация Ливии на социалистические ценности и активное сотрудничество с Россией в военной сфере (торговля оружием, военные консультации, размещение военных объектов и др.) формировало с одной стороны, конкурентную политическую среду в регионе, а с другой стороны, превращало Ливию в очаг распространения социалистических идей и оружия.

Таким образом, обострившиеся внутренние противоречия в Ливии, ослабили страну и создали условия для вмешательства иностранных государств, которое совпало во времени с «народными революциями» в соседних странах.

Итоги конфликта. Конфликт завершился в 2011 году победой оппозиции. Управление перешло к Национальному переходному совету, а затем в 2012 году - Всеобщему национальному конгрессу (большинство мест в котором досталось опять-таки представителям Триполитании). После окончания гражданской войны в Ливии продолжают вооружённые столкновения между различными силами. Они происходят как между лояльными прежней власти племенами с одной стороны и новыми властями с другой, так и между различными группировками, участвовавшими в свержении официальной власти. Более того, самый богатый нефтью район Ливии - Киренаика,

объявил о создании автономии, которая предполагает самостоятельное распоряжение энергоресурсами (2012 год).



Рис. 6 Исторические области Ливии [16]

Литература

1. Западная Сахара: преданная независимость. Сборник исследований и документов по современной истории Сахарской Арабской Демократической Республики / Составитель Елена Висенс. М.: REGNUM, 2007.
Зона франка // Гукасян Г.М. Экономика от А до Я: Тематический справочник, 2007.
2. Зона франка // Внешне-экономический толковый словарь / Под ред. И.Фаминского, 2001.
3. Потапенко М., Холина В., Шолудько А. Рост экономического присутствия Китая в Африке как угроза развитию российско-китайских отношений // Региональные исследования, №1 (39), 2013.
4. Акты геноцида в истории человечества // Genocide.ru (<http://genocide.ru/>).
5. Войны в Южной Африке. Гражданская война в Анголе (1961-2002) // Холодная война (<http://www.coldwar.ru/>).
6. Долгов Б.В. «Арабская весна»: итоги и перспективы // Перспективы: фонд исторической перспективы (<http://www.perspektivy.info/>).
7. Комлева Н.А. Арабская Весна: Геополитический Аспект // Академия геополитических проблем (<http://akademiagr.ru/>).
8. Конфликт в Западной Сахаре // Конфликтолог (<http://www.conflictologist.org/>).
9. Население Чада // CIA — The World Factbook (<https://www.cia.gov/>).
10. Усыскин Л. Война за Огаден // Полит.ру (<http://polit.ru/>).
11. Французское Сообщество / Словарь терминов (глоссарий) по истории государства и права зарубежных стран, 2006 г. // Национальная юридическая энциклопедия (<http://determiner.ru/>).
12. Цыганок А. Война НАТО в Ливии: анализ, уроки // Информационное агентство «Оружие России» (<http://www.arms-expo.ru/>).
13. Юрченко В.П. Конфликт в Дарфуре: истоки, состояние и перспективы // (<http://www.iimes.ru/>).
14. Angola tribes 1970 // Википедия (<http://ru.wikipedia.org/>).
15. Arab Spring map reframed // Wikipedia (<http://en.wikipedia.org/>).
16. Map of traditional provinces of Libya-en. // Wikimedia Commons (<http://commons.wikimedia.org/>).
17. Moroccan Wall: The Berm of Western Sahara // The Basement Geographer (<http://basementgeographer.com/>).
18. Political Regions of Sudan - July 2006 // Wikimedia Commons (<http://commons.wikimedia.org/>).
19. Somalia map states regions districts // Wikimedia Commons (<http://commons.wikimedia.org/>).